

TOP Flowgartner Trail T25 - Der Mountainbike Flowtrail am Faaker See

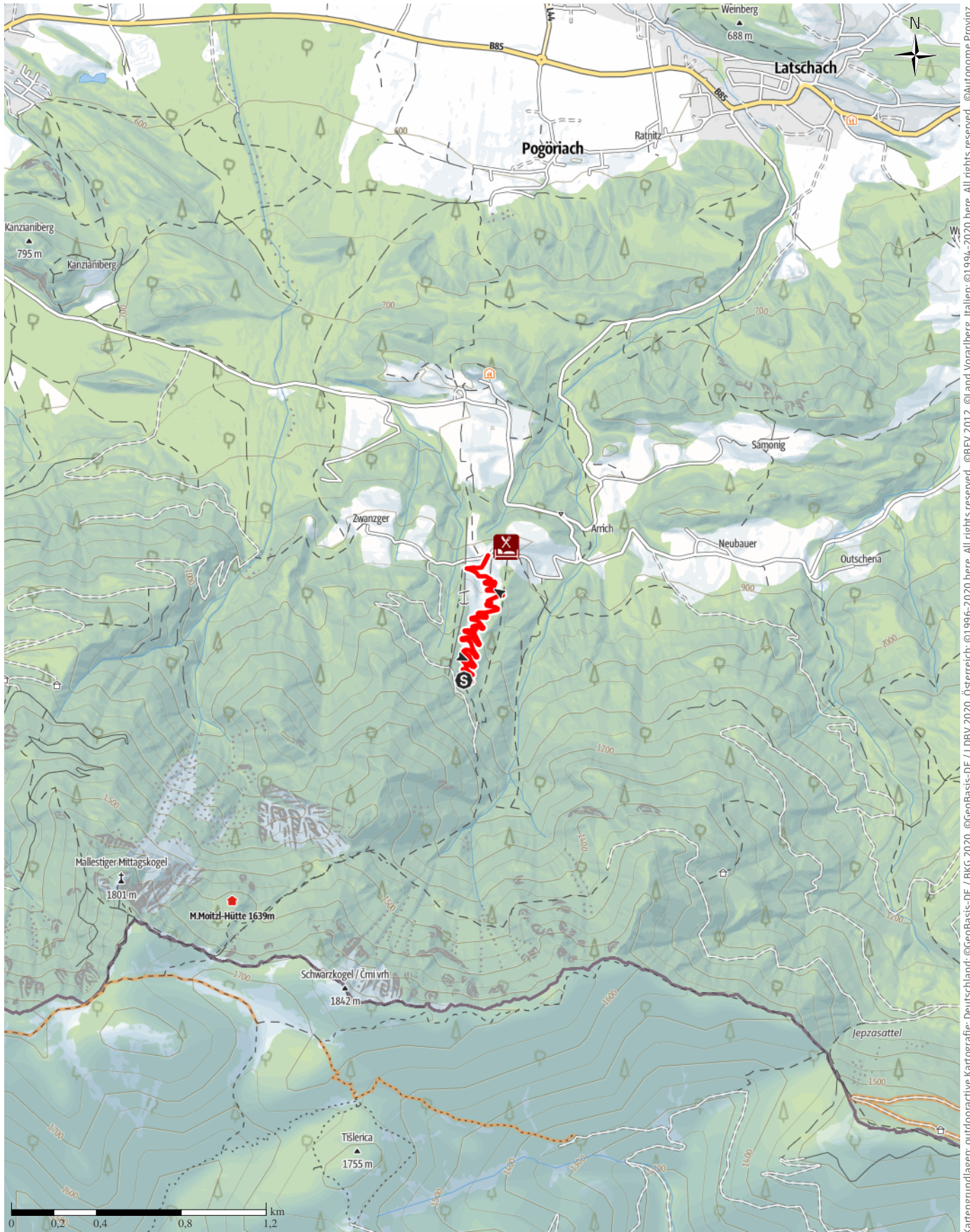
↔ 2,2km

🕒 0:10h

▲ 5m

▼ 150m

Schwierigkeit mittel



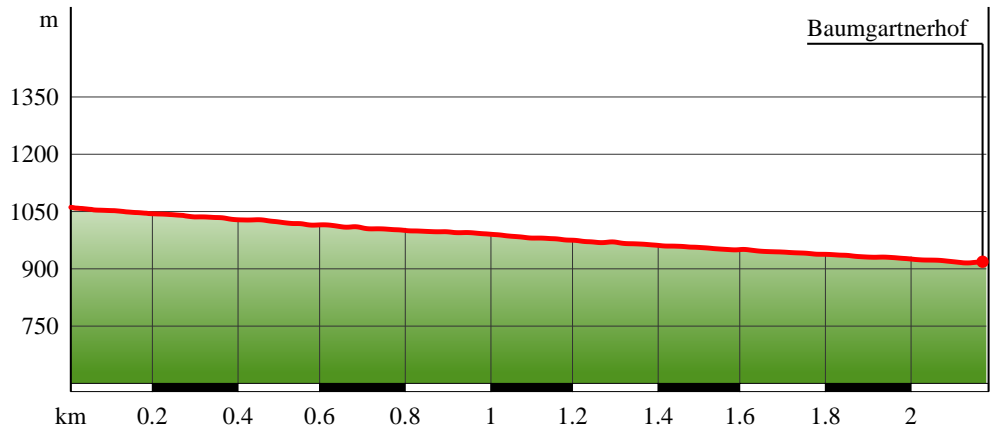
Kartengrundlagen: outdooractive Kartografie; Deutschland: ©GeoBasis-DE / LDBV 2020, Österreich: ©BBEV 2012, ©Land Vorarlberg, Italien: ©1994-2020 here. All rights reserved. ©Autonome Provinz Bozen – Südtirol – Abteilung Natur, Landschaft und Raumentwicklung, ©BAFU – Bundesamt für Umwelt Kartengrundlagen: outdooractive Kartografie, ©OpenStreetMap (www.openstreetmap.org)

TOP Flowgartner Trail T25 Der Mountainbike ...

Wegart

— Pfad 2,2km

Höhenprofil



Tourdaten

Mountainbike

Strecke ↔ 2,2 km

Dauer ⌚ 0:10 h

Aufstieg ▲ 5 m

Abstieg ▼ 150 m

Schwierigkeit mittel

Kondition ●●●●●

Technik S1 / 2

Höhenlage

1065 m

919 m

Beste Jahreszeit

JAN | FEB | MÄR

APR | MAI | JUN

JUL | AUG | SEP

OKT | NOV | DEZ

Bewertungen

Autoren

Erlebnis ●●●●●

Landschaft ●●●●●

Community

Tour (2) ★★★★★

Weitere Tourdaten

Eigenschaften

Singletrail / Freeride aussichtsreich

Geheimtipp Streckentour

Auszeichnungen

🍴 Einkehrmöglichkeit

👨‍👩‍👧 familienfreundlich



Quelle
Region Villach - Faaker See -
Ossiacher See

Peraustraße 32
9500 Villach
Telefon +43 / (0)4242 / 42 000
Fax +43 / (0)4242 / 42 000 -
42

office@region-villach.at
<https://www.visitvillach.at>



Region Villach

Aktualisierung: 08.08.2019

Flowgartner Trail T25 ist der Mountainbike Trail für Einsteiger nahe dem Faaker See, direkt beim Baumgartnerhof.

Der Flowgartner Trail (T25) ist ein Mountainbike Trail für Einsteiger, welcher jedoch auch fortgeschrittenen Bikern sehr viel Spaß bereitet. Er ist geprägt durch seine flowige Bauart und die dauerhaft fabelhaften Ausblicke auf den türkisblauen Faaker See. Der Trail selbst ist 2,2km lang und in zwei Sektionen unterteilt. Die untere Sektion 2 ist der leichtere Abschnitt. Wir empfehlen daher, zuerst die untere Sektion 2 zu fahren und erst wenn man sich hier sicher fühlt, die obere Sektion 1 zu fahren.

TOP Flowgartner Trail T25 Der Mountainbike ...

Autorentipp

Wir empfehlen zuerst die untere Sektion 2 zu fahren und erst wenn man sich hier sicher fühlt, die obere Sektion 1 zu fahren. Handy und GoPro für Foto- und Videomaterial nicht vergessen ;-)

Sicherheitshinweise

Bitte verwenden Sie ein geeignetes Mountainbike und die entsprechende Schutzausrüstung.

Ausrüstung

(e)MTB, Helm, Schutzausrüstung, Wasser, Handy, GoPro ;-)

Informationsmaterial

Karte

www.lake.bike

Weitere Infos und Links

www.lake.bike

Region Villach Tourismus

+43 4242 42000

www.visitvillach.at

Wegbeschreibung

Start der Tour

Start Flowgartner Trail

Koordinaten:

Geogr. 46.533099, 13.902626

UTM 33T 415847 5153866

Ende der Tour

Ende Flowgartner Trail (Baumgartnerhof)

Wegbeschreibung

Weg zum Flowgartner Trail:

Variante 1: Transferstrecke von Faak am See zum Flowgartner Trail (T25)

Variante 2: Vom Baumgartnerhof zum Flowgartner Trail (T25)

Flowgartner Trail (T25):

Der Flowgartner Trail hat zwei Einstiegsmöglichkeiten. Die erste bietet sich für Mountainbike-Einsteiger sehr gut an und befindet sich während der Auffahrt in der

unteren Hälfte. Von hier aus startet die leichtere Sektion 2. Einsteiger sollten sich diesen unteren Wegabschnitt des Flowgartner Trails zuerst ansehen und danach zur Sektion 1 weiter hinauf fahren.

Der Start der Sektion 1 befindet sich auf knapp über 1000m Seehöhe und bietet einen sagenhaften Ausblick über den Faaker See. Entlang des Weges finden MountainbikerInnen genügend Kurven und Wellen, welche den Fahrspaß deutlich erhöhen. Der Trail selbst ist im oberen Abschnitt so gebaut, dass die Könner unter den Bikern natürlich die Möglichkeit haben, diese Wellen auch zu überspringen. Dadurch hat auch der fortgeschrittene Biker alle notwendigen Features im Trail ;-)

Anreise

Öffentliche Verkehrsmittel

Keine verfügbar.

Anfahrt

Anreise zum Startpunkt des Transferweges für Mountainbiker:

Von Villach aus über die B 83 und B 85 oder über die B 84 und die L 53 nach Faak am See. Hier direkt zum Parkplatz der Tourismusinformation Faak am See oder zum Bahnhof Faak am See fahren.

Parken

Tourismusinformation Faak am See oder Bahnhof Faak am See

Kommentare & Bewertungen

TOP Flowgartner Trail T25 Der Mountainbike ...



03.07.2019 · Mountainbike · Flowgartner Trail T25
- Der Mountainbike Flowtrail am Faaker See

Hallo lieber Wolfgang,

 vielen herzlichen Dank für dein Feedback. Wir haben den Betrieb bereits deine Rückmeldung weitergeleitet und dürfe dir nun mitteilen, dass die von dir genannten Materialien bereits alle im Haus eingetroffen sind. Leider hat sich die Bestellung der einzelnen Ersatzteile sowie der Luftpumpe etwas verspütet, sind jedoch in Zukunft bei unserem BaseCamp Baumgartnerhof vor Ort.</p>

 Es freut uns jedoch auch sehr zu hören, dass dir die wichtigsten Dinge fürs Biken, die Trails und die Kulinarik, Spaß gemacht bzw. geschmeckt haben und freuen uns schon jetzt darauf, dich auch in Zukunft wieder in der Region Villach – Faaker See – Ossiacher See begrüszlig;en zu dürfe.</p>

 Liebe Grüszlig;e von deinem lake.bike Team</p>




„Tipp des Autors“

 Camping

2 Camping Anderwald

Strand Nord 4

9583 Faak am See

 +43 4254 2297

office@campinganderwald.at

<http://www.campinganderwald.at>

Quelle: Region Villach - Faaker See - Ossiacher See




„Tipp des Autors“

 Gasthof

3 Baumgartnerhof

Nummer 6

9582 Altfinckenstein

 0043 4254 5069990

info@baumgartnerhof.at

<http://www.baumgartnerhof.at/>

Quelle: Region Villach - Faaker See - Ossiacher See

Tour zum Mitnehmen für iPhone und Android



QR-Code scannen und diese Tour offline speichern, mit Freunden teilen und mehr ...

Webseite

<https://touren.kaernten.at/s/BLimk>



30.06.2019 · Mountainbike · Flowgartner Trail T25
- Der Mountainbike Flowtrail am Faaker See

Super Family Trail, wir waren Begeistert! Jedoch hatte mein Sohn einen platten und leider keine Pumpe mit dabei! Das Base-Camp Baumgartnerhof leider auch keine Mtb Schleuche und Pumpe wären für ein Base Camp von Vorteil. Ps. Die Steaks und das Kinderwiener waren jedoch hervorragend!

Interessante Punkte (3)




„Tipp des Autors“

 Hotel

1 Fewo's & Bungalows am Faaker See – Karglhof OG

Seeufer-Landesstraße 20

9583 Faak am See

 +43 4254 2171

info@karglhof.at

<http://www.karglhof.at>

Quelle: Region Villach - Faaker See - Ossiacher See

TOP Flowgartner Trail T25 Der Mountainbike ...



Flowgartner Trail Faaaker See
Foto: Region Villach, Region Villach - Faaaker See - Ossiacher See



Flowgartner Trail Faaaker See
Foto: Region Villach, Region Villach - Faaaker See - Ossiacher See



Flowgartner Trail Faaaker See
Foto: Region Villach, Region Villach - Faaaker See - Ossiacher See



Flowgartner Trail Faaaker See
Foto: Region Villach, Region Villach - Faaaker See - Ossiacher See



Flowgartner Trail
Foto: Region Villach, Region Villach - Faaaker See - Ossiacher See

TOP Flowgartner Trail T25 Der Mountainbike ...



Flowgartner Trail

Foto: Region Villach, Region Villach - Faaker See - Ossiacher See



Flowgartner Trail

Foto: Region Villach, Region Villach - Faaker See - Ossiacher See

Zeichenerklärung

Topografie

	Wald, Forst
	Moor, Sumpf, Ried
	Heide
	Wohnbaufläche mit Einzelgebäude
	Gewerbefläche mit Einzelgebäude
	Friedhof
	Golfplatz
	Sportplatz, Stadion
	Stadion
	Freibad
	Weinberg
	Felszeichnung
	Staatsgrenze
	Landesgrenze
	Kreisgrenze
	Höhenlinie
	Sondernutzungsfläche
	Naturschutzgebiet

Topografische Einzelzeichen

	Berg/Gipfelkreuz
	Höhenpunkt
	Fels
	Höhle
	Kirche
	Kapelle
	Friedhof
	Schloss/Burg
	Kloster
	Denkmal
	Ruine
	Bergwerk
	Findling/Hügelgrab
	Sendemast/Turm
	Windrad
	Wasser-/Windmühle
	Aussichtspunkt

Straßen und Wege

	Autobahn mit Nummer
	Bundesstraße mit Nummer
	Staats-, Landes-, Kreisstraße
	Gemeindestraße
	Hauptwirtschaftsweg
	Wirtschaftsweg
	Fußweg
	Klettersteig

Lifte, Eisenbahn

	Großkabinenbahn
	Kabinenbahn
	Sessellift
	Ski-, Schlepplift
	Materialseilbahnen
	Eisenbahn
	S-Bahn
	U-Bahn
	Straßenbahn
	Bahnhof