

# TOP Shorty Trail - T24 - Mountainbike Singletrail Faaker See

↔ 0,7km

🕒 0:02h

🏔️ 1m

🏔️ 105m

Schwierigkeit mittel



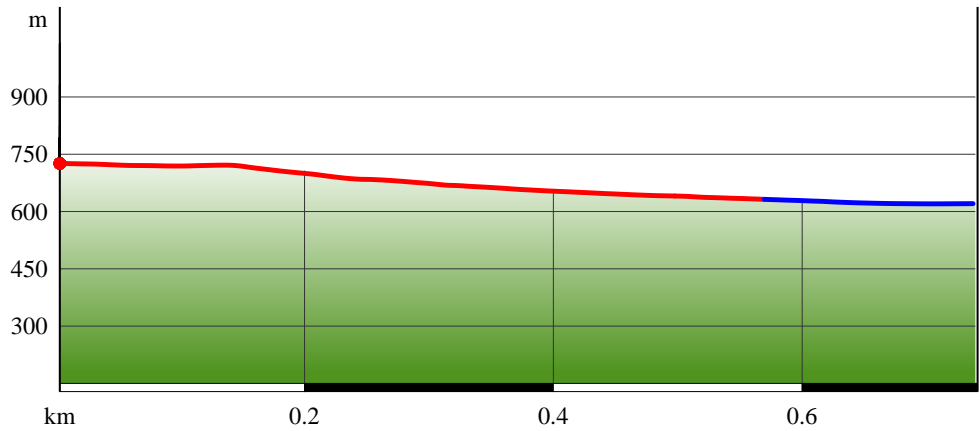
Kartengrundlagen: outdooractive Kartografie; Deutschland: ©GeoBasis-DE / LDBV 2020, Österreich: ©1996-2020 here. All rights reserved. ©BBEV 2012, ©Land Vorarlberg, Italien: ©1994-2020 here. All rights reserved. ©Autonome Provinz Bozen – Südtirol – Abteilung Natur, Landschaft und Raumentwicklung, ©Cartago S.R.L., Schweiz: Geodata ©swisstopo, ©BAFU – Bundesamt für Umwelt Kartengrundlagen: outdooractive Kartografie, ©OpenStreetMap (www.openstreetmap.org)

TOP Shorty Trail T24 Mountainbike Singletrail ...

**Wegart**

- Schotterweg 0,2km
- Pfad 0,6km

**Höhenprofil**



**Tourdaten**

**Mountainbike**

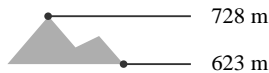
- Strecke ↔ 0,7 km
- Dauer 🕒 0:02 h
- Aufstieg ⬆️ 1 m
- Abstieg ⬇️ 105 m

Schwierigkeit mittel

Kondition ●●●●●

Technik ●●●●●

Höhenlage



**Beste Jahreszeit**

- JAN
- FEB
- MÄR
- APR
- MAI
- JUN
- JUL
- AUG
- SEP
- OKT
- NOV
- DEZ

**Bewertungen**

**Autoren**

Erlebnis ●●●●●

Landschaft ●●●●●

**Community**

Tour (1) ★★★★★

**Weitere Tourdaten**

**Eigenschaften**

Singletrail / Freeride Streckentour



**Region Villach**

Aktualisierung: 16.08.2019



Quelle  
Region Villach - Faaker See -  
Ossiacher See

Peraustraße 32  
9500 Villach  
Telefon +43 / (0)4242 / 42 000  
Fax +43 / (0)4242 / 42 000 -  
42  
office@region-villach.at  
<https://www.visitvillach.at>

Der Shorty Trail ist ein kurzer Mountainbike Trail als Abfahrtsvariante zur Freizeit Mountainbiketour Nr. 24.

Der Trail startet direkt beim sogenannten "Wucherer" nahe dem Ort Latschach und führt direkt hinunter bis hinter die Kirche in Latschach. Der Trail selber ist recht kurz und führt im oberen Abschnitt mit Wurzeln durch den Wald und geht im unteren Abschnitt in einen alten Traktorweg über.

**Autorentipp**

*Die Kombination des Kopein-, Samonig- und Shortytrails in einer Runde ist ein wahrer Genuss.*

**Sicherheitshinweise**

Bitte beachten Sie die Mountainbike Fair Play Regeln und tragen Sie die geeignete Schutzausrüstung.

**Ausrüstung**

Geeignetes Mountainbike, Helm, Schutzkleidung

**Informationsmaterial**

**Weitere Infos und Links**

Region Villach Tourismus

TOP Shorty Trail T24 Mountainbike Singletrail ...

+43 4242 42000

www.visitvillach.at

**Wegbeschreibung**

**Start der Tour**

Einstieg Trail: Beim Wucherer nahe Latschach (Auffahrt zum Martinihof)

Koordinaten:

Geogr. 46.551406, 13.934475

UTM 33T 418317 5155866

**Ende der Tour**

Latschach (hinter der Kriche)

**Wegbeschreibung**

Der Singletrail kann als Teil der Tour Nr. 24 gefahren werden oder aber auch eigenständig. Dabei fährt man ausgehend von Latschach in Richtung Martinihof (Untergreuth), bis zur Abzweigung "Shorty Trail - T24", welche sich am unteren Abschnitt der Auffahrt zum Martinihof befindet. Von hier aus folgt man dem Trail talwärts. Bitte um Rücksichtnahme dem Wanderer gegenüber - Trail tolerance !

**Anreise**

**Anfahrt**

Von Villach aus über die B 83 und B 85 oder über die B 84 und die L 53 nach Faak am See. Danach mit dem Bike weiter entlang der Mountainbiketour Nr. 24 bis zum Einstieg des Trails.

**Parken**

Tourismusinformation Faak am See

**Kommentare & Bewertungen**



22.06.2018 · Mountainbike · Shorty Trail - T24 - Mountainbike Singletrail Faaker See

Bewertung ★★★★★

Hat die Tour am 15.06.2018 gemacht.

Am Anfang ist die Erste Wurzel-Passage steil, aber danach entspannt! Hierfür sollte Blaue Beschilderung eventuell überdacht werden. Kombination aller Trail's in naher Umgebung nur zu Empfehlen. Super Variantenmöglichkeiten. Danke für's Instandsetzen und bereitstellen der Trails!



Blau?

Foto: Martin S., Community

**Tour zum Mitnehmen für iPhone und Android**



QR-Code scannen und diese Tour offline speichern, mit Freunden teilen und mehr ...

**Webseite**

<https://touren.kaernten.at/s/SlrgB>




TOP Shorty Trail T24 Mountainbike Singletrail ...



Shorty Trail

Foto: Region Villach, Region Villach - Faaker See - Ossiacher See



Shorty Trail

Foto: Region Villach, Region Villach - Faaker See - Ossiacher See



Shorty Trail

Foto: Region Villach, Region Villach - Faaker See - Ossiacher See



Shorty Trail

Foto: Region Villach, Region Villach - Faaker See - Ossiacher See



Shorty Trail

Foto: Region Villach, Region Villach - Faaker See - Ossiacher See

**TOP** Shorty Trail T24 Mountainbike Singletrail ...



Shorty Trail

Foto: Region Villach, Region Villach - Faaker See - Ossiacher See



Shorty Trail

Foto: Region Villach, Region Villach - Faaker See - Ossiacher See

## Zeichenerklärung

### Topografie

	Wald, Forst
	Moor, Sumpf, Ried
	Heide
	Wohnbaufläche mit Einzelgebäude
	Gewerbefläche mit Einzelgebäude
	Friedhof
	Golfplatz
	Sportplatz, Stadion
	Stadion
	Freibad
	Weinberg
	Felszeichnung
	Staatsgrenze
	Landesgrenze
	Kreisgrenze
	Höhenlinie
	Sondernutzungsfläche
	Naturschutzgebiet

### Topografische Einzelzeichen

	Berg/Gipfelkreuz
	Höhenpunkt
	Fels
	Höhle
	Kirche
	Kapelle
	Friedhof
	Schloss/Burg
	Kloster
	Denkmal
	Ruine
	Bergwerk
	Findling/Hügelgrab
	Sendemast/Turm
	Windrad
	Wasser-/Windmühle
	Aussichtspunkt

### Straßen und Wege

	Autobahn mit Nummer
	Bundesstraße mit Nummer
	Staats-, Landes-, Kreisstraße
	Gemeindestraße
	Hauptwirtschaftsweg
	Wirtschaftsweg
	Fußweg
	Klettersteig

### Lifte, Eisenbahn

	Großkabinenbahn
	Kabinenbahn
	Sessellift
	Ski-, Schlepplift
	Materialseilbahnen
	Eisenbahn
	S-Bahn
	U-Bahn
	Straßenbahn
	Bahnhof